


















ZEICHENERKLÄRUNG

- | | | | |
|---|-----------------------------|---|--|
|  | Bodendecker, Rasen, Stauden |  | Vorgarten, versiegelt Asphalt oder Beton |
|  | Wiese |  | Vorgarten, Betonpflaster |
|  | Teich |  | Vorgarten, Natursteinpflaster |
|  | Strukturreicher Garten |  | Vorgarten, teilversiegelt Schotter oder Kies |
|  | Bauerngarten |  | Gebäude |
|  | Nutzgarten | | |
|  | Lagerplatz | | |
|  | Mauer, Naturstein | | |
|  | Mauer, Beton | | |



Amt für Ländliche Entwicklung Unterfranken und Markt Schöllkrippen

Startphase Dorferneuerung Hofstädten

Privater Freiraum
Vorbereite & Hofflächen
Karte 2

M 1:2500

Martin Reuter
Architekt

Klaus-Dieter Streck
Landschaftsarchitekt

040406 mrkds